



RENOVAÇÃO COM RESPONSABILIDADE

ESTADO DO CEARÁ  
CÂMARA MUNICIPAL DE MARACANAÚ

PROJETO DE LEI Nº 063/2024

“DENOMINA RUA MANOEL  
FERREIRA DA SILVA, A RUA  
LOCALIZADA NO BAIRRO HORTO  
FLORESTAL DÁ OUTRAS  
PROVIDÊNCIAS”

A CÂMARA MUNICIPAL DE MARACANAÚ DE CRETA:

Artigo 1º—Fica criada a Rua Manoel Ferreira da Silva, no trecho compreendido entre a Rua Macapá e o loteamento Terras de Luiz Girão, no Bairro Horto Florestal.

Artigo 2º—Fica o Órgão de Controle Urbano responsável de providenciar a instalação de placas indicativas bem como informar aos demais órgãos e municípios sobre a denominação do prédio público.

Artigo 3º—Esta lei entra em vigor na data de sua publicação, revogadas as disposições em contrário.

PAÇO DA CÂMARA MUNICIPAL DE MARACANAÚ, EM 01 DE ABRIL DE 2024.

  
FRANCISCO ANTENOR NUNES MARIANO

VEREADOR -  **PSDB**  
PELO BRASIL



RENOVAÇÃO COM RESPONSABILIDADE

ESTADO DO CEARÁ  
CÂMARA MUNICIPAL DE MARACANAÚ

JUSTIFICATIVA

O projeto de Lei apresentado, tem como objetivo denominar **Rua Manoel Ferreira da Silva**, a Rua localizada, no trecho compreendido entre a Rua Macapá e o Loteamento Terras de Luiz Girão, no Bairro Horto Floresta, nesta Cidade, Estado do Ceará.

Ao denominar a referida Via, a mesma será considerada espaço público, garantindo o direito de ir e vir das pessoas, conforme determina a Constituição Federal em vigor, na qual a liberdade de locomoção está garantida pelo inciso XV do art. 5º, que versa: É livre a locomoção no Território Nacional em tempo de paz, podendo qualquer cidadão, nos termos da Lei, nele entrar, permanecer ou dele sair com seus bens. Para tanto é necessário haver um sistema viário adequado às necessidades da população.

Após a denominação da Rua, poderá ser criado o CEP para recebimento de correspondências e serviços de atenção básica para as famílias que ali residem.

  
FRANCISCO ANTENOR NUNES MARIANO

VEREADOR - **PSDB**  
P. L. C. BRASIL



RENOVAÇÃO COM RESPONSABILIDADE

ESTADO DO CEARÁ  
CÂMARA MUNICIPAL DE MARACANAÚ

**MANOEL FERREIRA DA SILVA**

Manoel Ferreira da Silva, filho de Zacarias Ferreira da Silva e Raimunda Maria da Conceição. Nasceu em 25/08/1923 em Guaiúba- CE. No ano de 1945 com seus 22 anos, vindo a casar com a então senhorita, Maria da Anunciação nascida em 20/08/1925 com seus 20 anos, passando a se chamar Maria Lopes da Silva. Pouco tempo após o casamento mudaram para o município de Maracanaú para trabalhar e morar em sítios e fazendas da época no então bairro Horto Florestal, assim dar o sustento aos filhos que tiveram juntos, firmando residência definitiva no município até o fim de sua vida aos 93 anos. Pai, avô amoroso e dedicado bastante conhecido por todos como o senhor "TETEU".

---

**FRANCISCO ANTENOR NUNES**

VEREADOR - **PSDB**  
PARTIDO SOCIAL DEMOCRÁTICO

**MARIANO**



REPÚBLICA FEDERATIVA DO BRASIL  
REGISTRO CIVIL DAS PESSOAS NATURAIS

# CERTIDÃO DE ÓBITO

NOME:

**MANOEL FERREIRA DA SILVA**

CPF:  
367.959.763-00

MATRÍCULA:

**154112 01 55 2018 4 00001 238 0000238 55**

SEXO: Masc.      COR: parda      ESTADO CIVIL E IDADE: viúvo, 95 anos

NATURALIDADE: GUAÍUBA-CE      DOCUMENTO DE IDENTIFICAÇÃO: CI Rg N° 2016226029-0;      ELEITOR: N/I

RESIDÊNCIA E FILIAÇÃO: residente Rua Jaime Paulino, Alto da Mangueira, 1065, MARACANAÚ-CE, filho(a) de ZACARIAS FERREIRA DA SILVA e RAIMUNDA MARIA DA CONCEIÇÃO

DATA E HORA DO FALECIMENTO: treze de setembro de dois mil e dezoito às 13:35hs      DIA: 13      MÊS: 09      ANO: 2018

LOCAL DE FALECIMENTO: Av. João Alencar, s/n, Centro, MARACANAÚ-CE

CAUSA DA MORTE: Falência múltipla de órgãos e sistemas, Pneumonia aspirativa, cardiomiopatia dilatada

SEPULTAMENTO, CREMAÇÃO (MUNIC. E CEMIT. SE CONHECIDOS): Cemitério Parque Jardim da Esperança-Alto da Mangueira-Maracanaú-CE      DECLARANTE: JOSE MAICON DA SILVA GADELHA

NOME E NÚMERO DO DOCUMENTO DO MÉDICO QUE ATESTOU O ÓBITO: Ronei Correa de Oliveira/CREMEC 12932, DO N° 25440796-0

AVERBAÇÕES/ANOTAÇÕES A ACRESCEM: Ato Registrado no Livro C1, Fls. 238, Ordem. 238. O declarante informou que o falecido deixou 12 (doze) filhos maiores, não soube informar se deixou bens ou se deixou testamento conhecido. Declarante: JOSE MAICON DA SILVA GADELHA, brasileiro, portador do RG sob o n° 2000015060625/SSPDC-CE, inscrito no CPF/MF: 002.037.823-80.

ANOTAÇÕES DE CADASTRO		DOCUMENTO	NUMERO	EXPEDIÇÃO	ÓRGÃO EXPEDIDOR	VALIDADE
RG			2016226029-0	17/08/2016	SSPDS-CE	
PIS/NIS		--0--		--0--	--0--	--0--
PASSAPORTE		--0--		--0--	--0--	--0--
CART. NAC. SAUDE		--0--		--0--	--0--	--0--
DOCUMENTO	NUMERO	ZONA/SECÃO	MUNICÍPIO	UF	CEP	SANGUE
TÍTULO ELEITORAL	--0--	--0--	--0--	--	--0--	--X--

O conteúdo da certidão é verdadeiro. Dou fé.

CARTÓRIO DO REG CIVIL DIST PAJUÇARA-COSTA LIMA

Karla Frota da Costa Lima,  
Registradora.  
Maracanaú - Ceará  
Rod. Doutor Mendel Steinbruch,  
10467 Pajuçara  
Tel. 8532153171

Maracanaú, 13 de setembro de 2018.

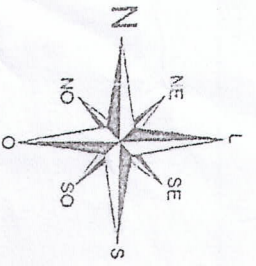
*Maria Laurelena Teixeira*  
Maria Laurelena Teixeira  
Escrevente Autorizado(a)

AD341.697



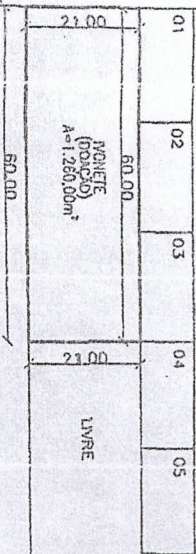
SN1027N

P  
AA 000707089  
arpenceara  
Associação Cearense dos Registradores de Pessoas Naturais  
Compromisso com o Cidadão



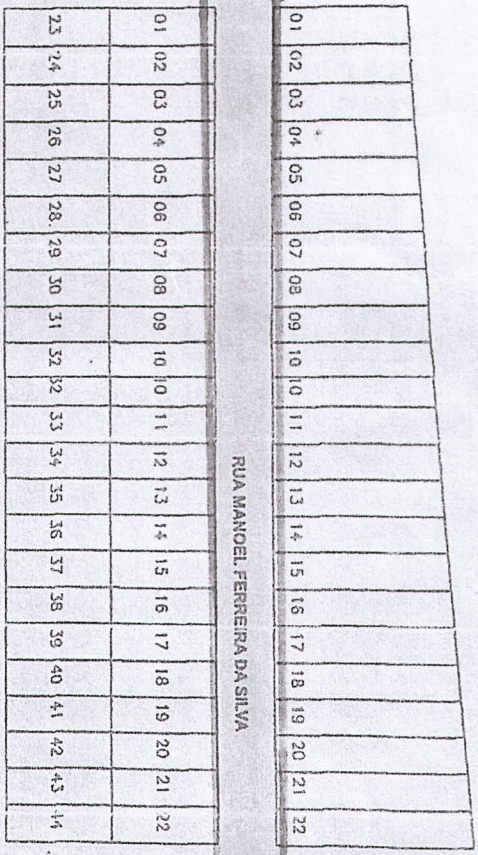
RUA MESTRE JOSÉ HENRIQUE DA SILVA

TERRAS DE JOSÉ TAVARES GADELHA



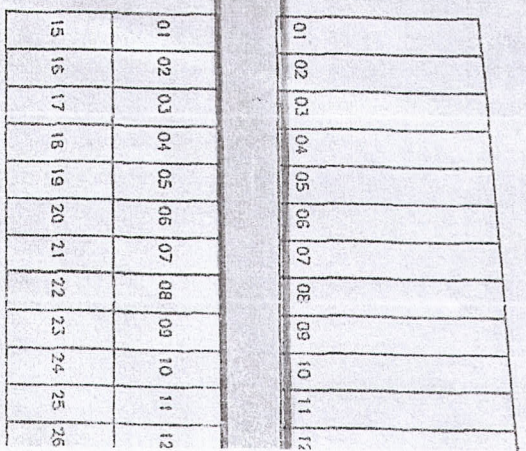
QUARTEL DA POLICIA MILITAR DO CEARA

RUA MACAPÁ



RUA JOSÉ TAVARES GADELHA

RUA BELÉM



**PLANTA DE SITUAÇÃO**  
ESCALA 1/1000

Conforme determina o Art. 953, III do Decreto 06/2014 do CGJ do T.J.C.E. DECEAR para todos os fins e efeitos de direito que o levantamento topográfico do imóvel mencionado, respeitadas as devidas concordâncias e o alinhamento das divisões convencionadas, seja considerado logradouro público, e o alinhamento do seu lote - se ao que dispõe o § 9º do artigo 213, do LP, verificando os fatos constatados, não serem temporais, desvirtuando a natureza do (ou) (s) requerente(s) e o (ou) (s) interessado(s), independentemente de qualquer alegação, e para fins das suas sanções disciplinares e penais.

**LEGENDA**

QUADRA 02	LOTES DE 10,00x20,00 = 200,00m² - 5 LOTES
QUADRA 01	LOTES DE 7,00x10,20 = 71,40m² - 22 LOTES
QUADRA 04	LOTES DE 7,00x10,20 = 71,40m² - 44 LOTES
QUADRA 05	LOTES DE 7,00x10,20 = 71,40m² - 22 LOTES
QUADRA 06	LOTES DE 7,00x10,20 = 71,40m² - 22 LOTES
QUADRA 07	LOTES DE 7,00x10,20 = 71,40m² - 14 LOTES
QUADRA 08	LOTES DE 7,00x10,20 = 71,40m² - 14 LOTES
QUADRA 09	LOTES DE 7,00x10,20 = 71,40m² - 14 LOTES
<b>TOTAL:</b>	<b>153 LOTES</b>

ARCVIVO

REQUERENTE

MARIA DE LURDES DA SILVA GADELHA  
CPF: 003.186.573-54

RESPONSÁVEL TÉCNICO

**RETIFICAÇÃO DE ÁREA ADMINISTRATIVA/JUDIC**  
REQUERENTE:  
MARTA DE LURDES DA SILVA GAO  
CPF: 003.484.673-54

ODAL:  
RUA MANOEL PEREIRA N° 1900,  
HORTO FLORESTAL, M/RACANAU-CE

ASSUNTO:  
1. RUA DE SITUAÇÃO

ESCALA: DATA:  
INDICADA: 01/11/2023

RESPONSÁVEL TÉCNICO:  
REVISADO POR:  
CRO 150750/2023